


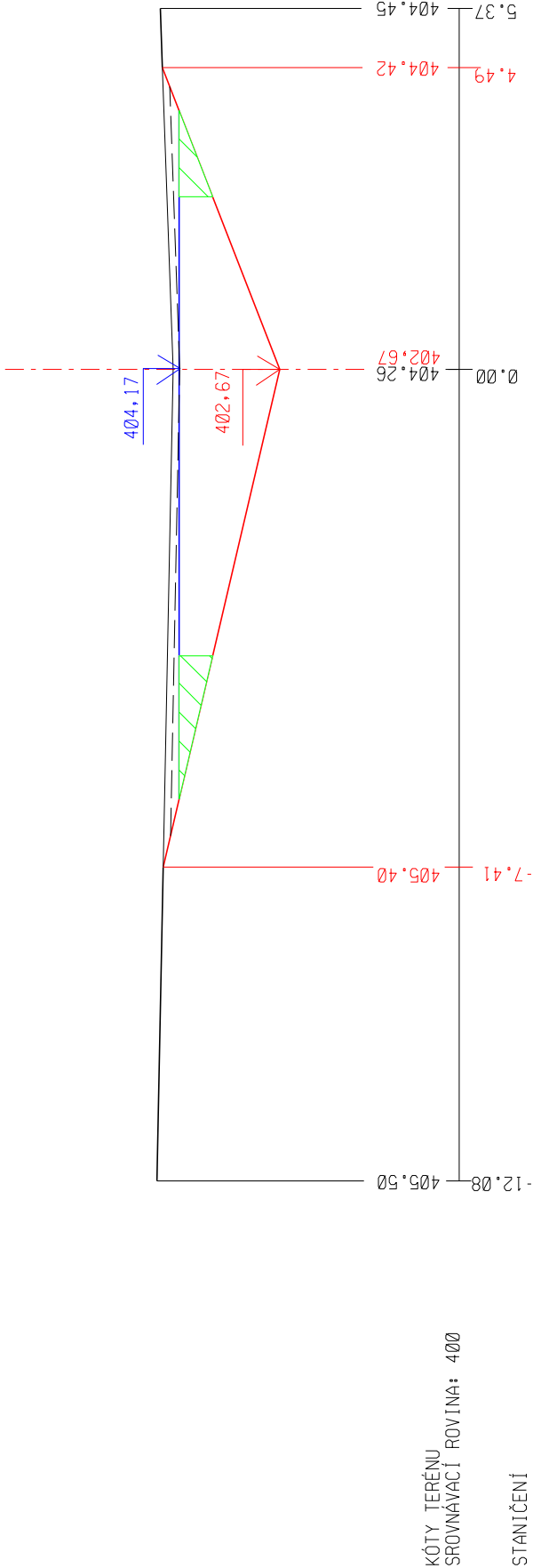
PŘED ZAPOČETÍM PRACÍ NUTNO VYTÝČIT  
VEŠKERÁ PODZEMNÍ VEDENÍ !

SOUŘADNICOVÝ SYSTÉM JTSK  
VÝŠKOVÝ SYSTÉM BpV

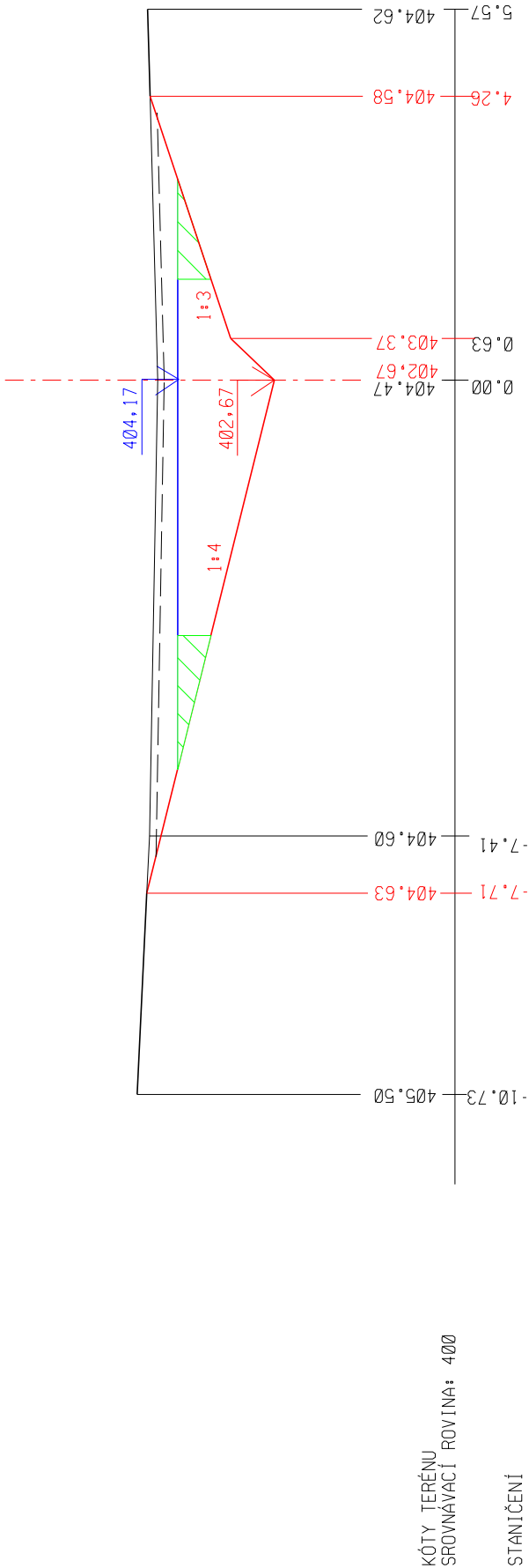
Vypracoval	Zodpovědný projektant	Zodpovědný zástupce	Kontrola	<div><p>groprojekce Litomyšl s.r.o.</p></div> <div>ROKYCANOVA 114/TV VYSOKÉ MÝTO 566 01</div> <div></div>	
Kraj : Královéhradecký		PÚsRP : Trutnov			
OÚ : Úpice					
Investor : ČR – Státní pozemkový úřad, Trutnov					
Akce :				Stupeň :	DSP + DPS
Biokoridory a interakční prvky  v k.ú. Radeč				Datum :	10. 2024
				Formát :	6 A4
				Zak.číslo :	039 30-24
				Měřítko :	1:100
Obsah : Řezy tůní A				Příloha :	D.1.1.2.5.3.



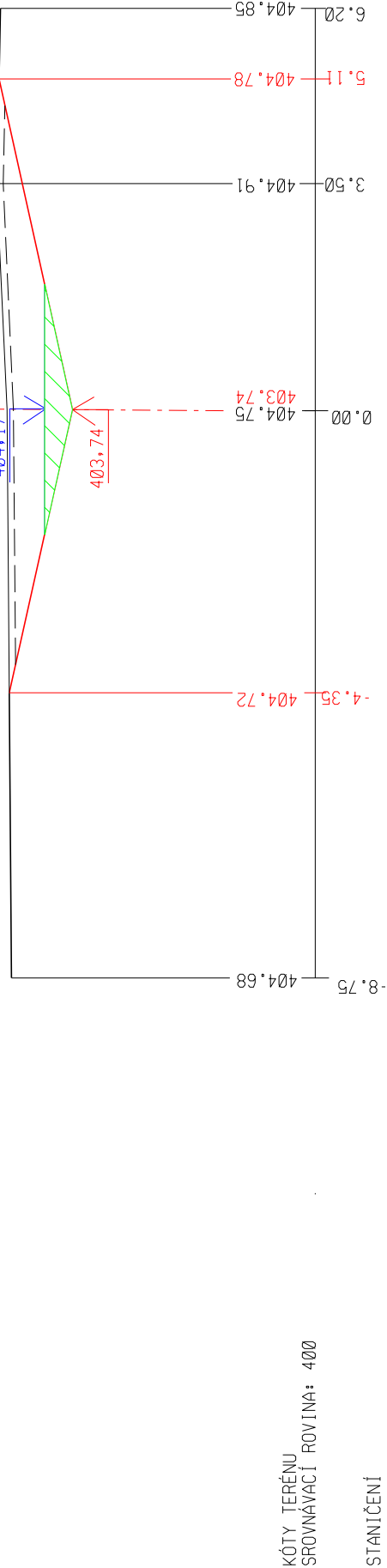
ŘEZ 1 KM 0.007 25 1:100



ŘEZ 2 KM 0.013 32 1:100



ŘEZ 3 KM 0.019 8 1:100



- LEGENDA TYPŮ ČAR:
- LINIE TERÉNU
  - NÁVRH
  - HLADINA
  - LITORÁL